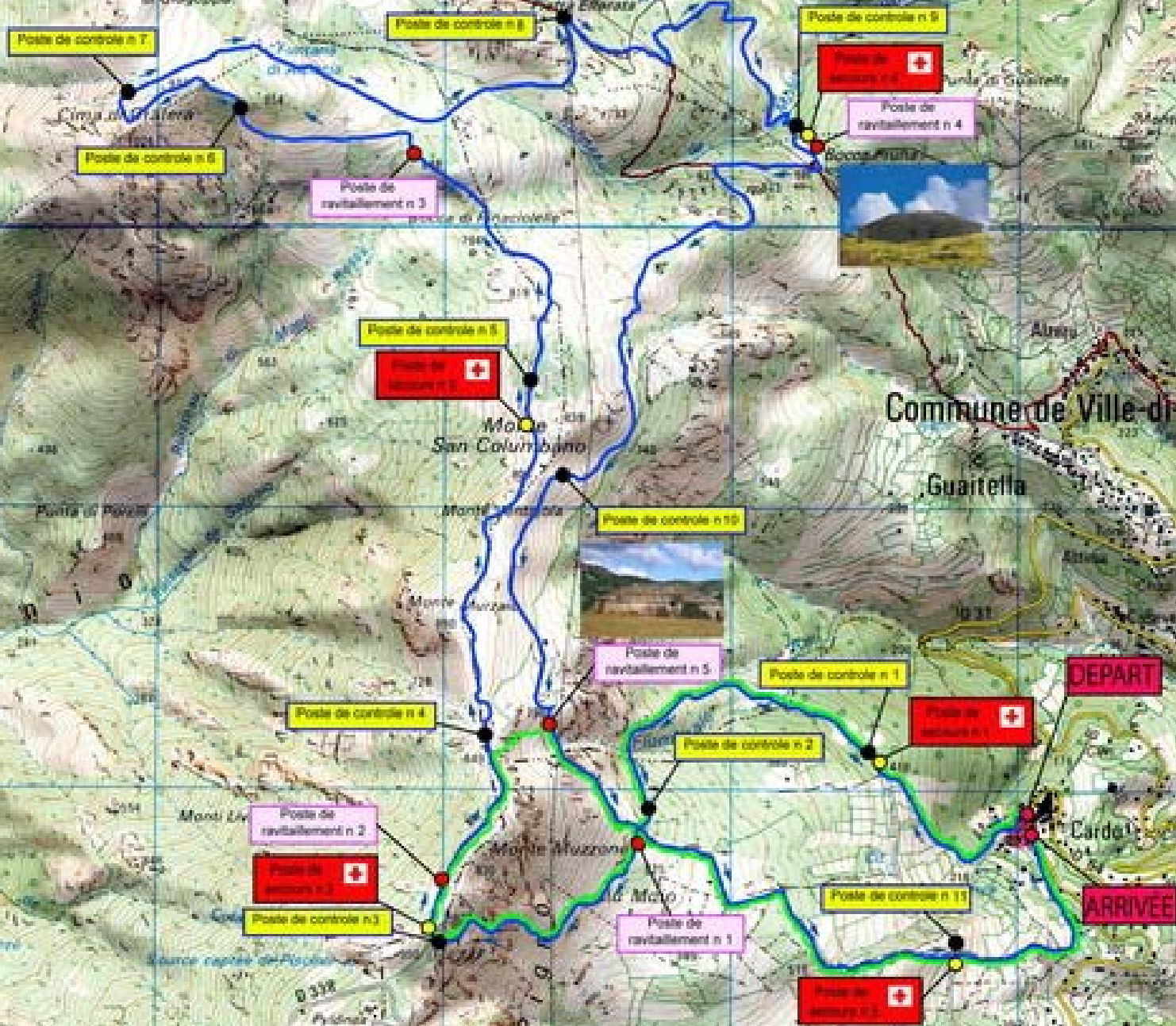


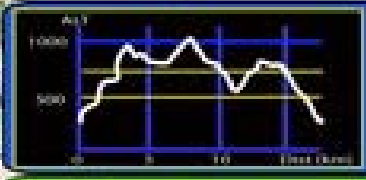


# Commune de San Mart



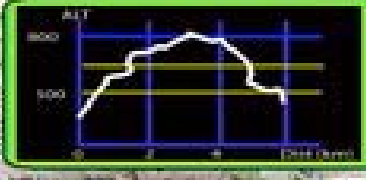
- EVACUATION POSSIBLE PAR LA PISTE 15 MINUTES
- EVACUATION POSSIBLE PAR LA ROUTE DU PIGNO
- EVACUATION POSSIBLE PAR LA PISTE 15 MINUTES
- EVACUATION POSSIBLE PAR LA PISTE 10 MINUTES

Boucle 17 KM



|                  |          |
|------------------|----------|
| Distance         | 17,31 km |
| Altitude maximum | 993 m    |
| Denivelé positif | 1307m    |
| Denivelé negatif | 1307m    |

Boucle 8 KM



|                  |         |
|------------------|---------|
| Distance         | 8,00 km |
| Altitude maximum | 993 m   |
| Denivelé positif | 730 m   |
| Denivelé negatif | 730 m   |